



АДМИНИСТРАЦИЯ ГОРОДА ПЕРМИ
ДЕПАРТАМЕНТ ЗЕМЕЛЬНЫХ ОТНОШЕНИЙ

РЕШЕНИЕ

О размещении объектов № 529 от 28.03.2019

г. Пермь, ул. Сибирская, 15

Департамент земельных отношений администрации города Перми в соответствии с пунктом 3 статьи 39.36 Земельного кодекса Российской Федерации, Положением о порядке и условиях размещения объектов на землях или земельных участках, находящихся в государственной или муниципальной собственности, на территории Пермского края без предоставления земельных участков и установления сервитутов, утвержденным постановлением Правительства Пермского края от 22.07.2015 № 478-п

разрешает ООО «Альфа-Инвест» (ИНН 5904252674, ОГРН 1115904011750, место нахождения: 614016, Пермский край, г. Пермь, ул. Куйбышева, д. 50, корпус А, офис 304)

размещение объекта: проезды, в том числе вдольтрассовые, и подъездные дороги, для размещения которых не требуется разрешения на строительство

на землях: государственная собственность на которые не разграничена

на срок: 11 месяцев

местоположение: Пермский край, г. Пермь, Мотовилихинский район, ул. Макаренко

Территория, согласно схеме, расположена в зонах с особыми условиями использования территорий: охранный зона объектов электросетевого хозяйства, приаэродромная территория аэродрома аэропорта Большое Савино.

ООО «Альфа-Инвест»:

1. Соблюдать правила охранных зон объектов электросетевого хозяйства, установленные постановлением Правительства Российской Федерации от 24.02.2009 № 160 «О порядке установления охранных зон объектов

электросетевого хозяйства и особых условий использования земельных участков, расположенных в границах таких зон»;

2. Соблюдать правила охранных зон воздушного пространства, установленные постановлением Правительства Российской Федерации от 11.03.2010 № 138 «Об утверждении Федеральных правил использования воздушного пространства Российской Федерации».

Приложение: схема предполагаемых к использованию земель или части земельного участка на 1 л. в 1 экз.

И.о. начальника отдела
предоставления земельных участков
по работе с юридическими лицами



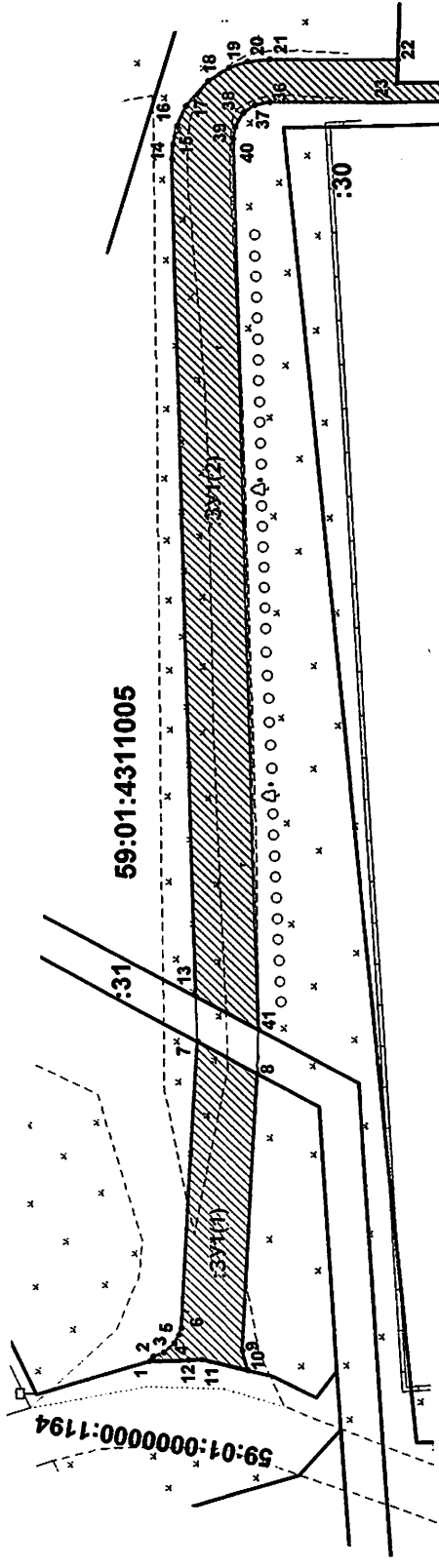
Н.Н. Борцова

ОПИСАНИЕ ГРАНИЦ СМЕЖНЫХ ЗЕМЛЕПОЛЬЗОВАТЕЛЕЙ:

от т.1 до т.7; от т.8 до т.10	городские земли
от т.13 до т.22; от т.25 до т.32 от т.33 до т.41	
от т.7 до т.8; от т.41 до т.13	земельный участок с кад. № 59:01:4311005:31
от т.10 до т.1	земельный участок с кад. № 59:01:0000000:1194
от т.22 до т.25	земельный участок с кад. № 59:01:4311005:8
от т.32 до т.33	земельный участок с кад. № 59:01:4311005:25

СХЕМА ПРЕДПОЛАГАЕМЫХ К ИСПОЛЬЗОВАНИЮ ЗЕМЕЛЬ ИЛИ ЧАСТИ ЗЕМЕЛЬНОГО УЧАСТКА

Объект: Проезды, в том числе въездные дороги
Местоположение: Периский край, г. Пермь, Мотовилихинский район, ул. Макаренко
Площадь земель или части земельного участка, кв.м.: 988
Категория земель: земли населенных пунктов
Вид разрешенного использования: отсутствует


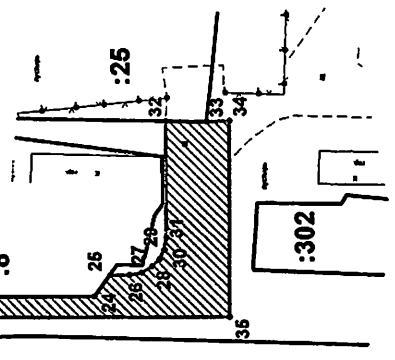


КАТАЛОГ КООРДИНАТ, м

№ точки границы	X	Y
Контур :ЗУ1(1)		
1	517557,85	2234903,32
2	517557,51	2234903,80
3	517556,44	2234904,21
4	517555,46	2234905,06
5	517554,96	2234905,91
6	517554,77	2234906,54
7	517553,08	2234934,73
8	517547,28	2234931,58
9	517548,86	2234904,31
10	517548,34	2234902,42
11	517552,83	2234903,49
12	517554,08	2234903,45
Контур :ЗУ1(2)		
13	517553,15	2234939,10
14	517554,95	2235020,55
15	517554,88	2235021,91
16	517554,46	2235023,75

№ точки границы	X	Y
Контур :ЗУ1(1)		
17	517553,55	2235025,71
18	517551,41	2235028,15
19	517549,34	2235029,42
20	517547,54	2235030,02
21	517545,39	2235030,25
22	517532,91	2235030,17
23	517532,98	2235027,95
24	517502,18	2235027,90
25	517500,62	2235029,96
26	517498,82	2235029,92
27	517497,65	2235030,14
28	517496,64	2235030,70
29	517495,93	2235031,40
30	517495,47	2235032,29
31	517495,27	2235033,43
32	517495,20	2235044,51
33	517491,34	2235044,43

№ точки границы	X	Y
Контур :ЗУ1(2)		
34	517489,20	2235044,47
35	517489,32	2235025,90
36	517545,48	2235026,06
37	517546,91	2235025,76
38	517547,99	2235025,02
39	517548,83	2235023,61
40	517548,99	2235022,49
41	517547,13	2234935,88



Масштаб 1:500

УСЛОВНЫЕ ОБОЗНАЧЕНИЯ:
59:01:4311005 - номер кадастрового участка
:31 - номер учтенного земельного участка
:301 - обозначение территории проектируемого размещения Объекта
- граница кадастрового участка
- существующая часть граница, выходящая в ЕГРН сведения о которой отсутствуют
- граница территории проектируемого размещения Объекта
- характерная точка граница территории размещения Объекта